

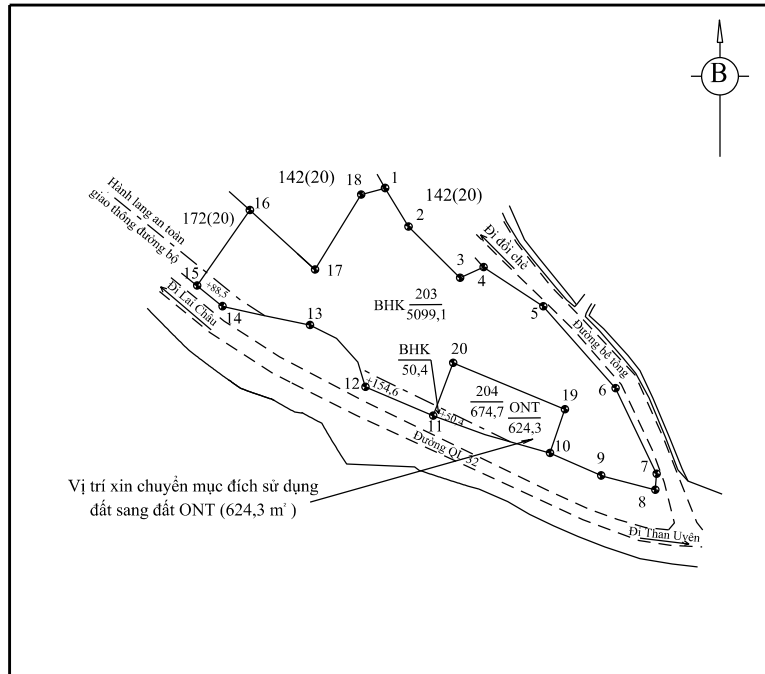
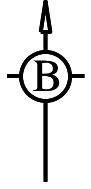
SƠ ĐỒ CHUYỂN MỤC ĐÍCH SỬ DỤNG ĐẤT

Đất trồng cây hàng năm sang đất ở Nông thôn

Họ và tên: Hoàng Văn Do


Địa chỉ thửa đất: Xã Phúc Khoa, huyện Tân Uyên, tỉnh Lai Châu

(Kèm theo Quyết định số /QĐ-UBND ngày /4/2025 của UBND huyện Tân Uyên)



Đỉnh	Tọa độ đỉnh thửa		Kích thước cạnh (m)
	X(m)	Y(m)	
1	2458437,52	576090,44	
2	2458425,02	576098,06	14,64
3	2458408,35	576114,83	23,64
4	2458411,83	576122,49	8,41
5	2458399,09	576141,85	23,18
6	2458372,50	576165,33	35,47
7	2458344,70	576178,67	30,84
8	2458339,49	576178,24	5,22
9	2458344,11	576160,66	18,18
10	2458351,43	576144,04	18,16
11	2458363,54	576106,06	39,89
12	2458372,88	576084,07	23,89
13	2458393,01	576066,06	28,50
14	2458399,12	576037,61	29,10
15	2458405,81	576029,38	10,60

Ghi chú:

- Ranh giới thửa đất chuyển mục đích sử dụng đất: 
- Thời hạn sau khi chuyển mục đích sử dụng đất: Lâu dài
- Loại đất trước khi chuyển mục đích sử dụng đất: BHK(đất trồng cây hàng năm khác)
- Loại đất sau khi chuyển mục đích sử dụng đất: ONT (đất ở nông thôn)
- Số thửa: 204, Tờ bản đồ: 20
- Diện tích chuyển mục đích sử dụng đất: 624,3 m²